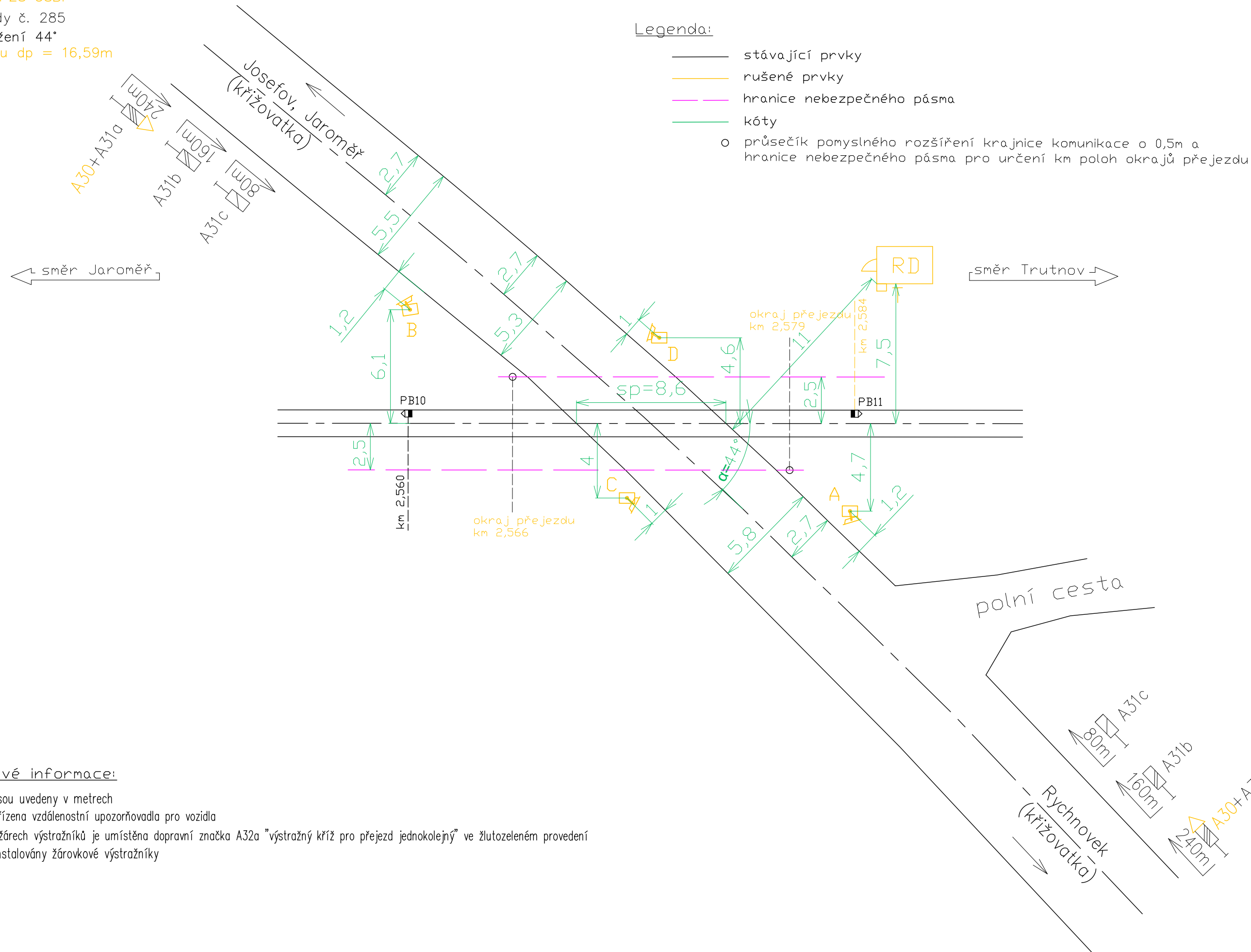


přezd P5433 v km 2,573
kategorie PZS 3SBI
silnice II. třídy č. 285
úhel křížení 44°
délka přezdu dp = 16,59m






Doplňkové informace:

Kóty jsou uvedeny v metrech
Jsou zřízena vzdálenostní upozorňovací vozidla
Na stožárech výstražníků je umístěna dopravní značka A32a "výstražník kříž pro přejezd jednokolejný" ve žlutozeleném provedení
Jsou instalovány žárovkové výstražníky

Razítko oprávněné osoby:

Podpis:			Datum:
Revize:	Datum:	Popis:	Kontroloval:
000	5/2021	Definitivní odevzdání dokumentace	Ing. Miroslav Švorčík

Stavebník/Investor:	Správa železnic, státní organizace	
Adresa:	Dlážděná 1003/7, 110 00 Praha 1	
Zástupce investora:	Stavební správa východ	
Adresa:	Nerudova 1, 779 00 Olomouc	

Zhotovitel stavby:	Signal Projekt s.r.o. 		
Adresa:	Václavská 55, 639 00 Brno		
Kontakt:	T: +420 543 233 962 E: projekce@signalprojekt.cz		
Zhotovitel objektu:	Signal Projekt s.r.o. 		
Adresa:	Václavská 55, 639 00 Brno		
Kontakt:	T: +420 543 233 962 E: projekce@signalprojekt.cz		
Hlavní projektant (HIP):	Specialista:	Odpovědný projektant:	Zpracovatel:
Ing. Přemysl Boguaj	Ing. Miroslav Švorčík	Ing. Přemysl Boguaj	Ing. Přemysl Boguaj

Název stavby/akce:	Doplnění závor na přejezdzech v km 1,492 (P5431), v km 2,005 (P5432) a v km 2,573 (P5433) trati Jaroměř - Trutnov			Označení (S-kód): S622000137
Název části:	Přejezdové zabezpečovací zařízení (PZZ)			Zakázka č.: 20-116-35-311
Název objektu:	Úprava zabezpečení P5433			Označení objektu/komplexu: PS 11-01-33
Název přílohy:	Situace přejezdu - výchozí stav			Číslo přílohy: 2. 204
Název dílčí části přílohy:				Paré:
Kraj:	Katastrální území:	TUDU:		
Královéhradecký	Jaroměř [657336]	1651 02		
Stupeň dokumentace:	Datum zpracování:	Formáty:	Měřítko:	
DSP+PDPS	5/2021	3 x A4	1:200	

S-kód:										Stupeň dokumentace:				Část:		Objekt:				Podobjekt:				Příloha:				Revize:														
S	6	2	2	0	0	0	1	3	7	-	P	D	P	S	-	D	1	1	3	X	-	P	S	1	1	0	1	3	3	-	X	X	-	2	-	2	0	4	-	0	0	0